

# Report on Status of Assisting PIUs in Resettlement Plan Implementation for World Bank (WB) funded projects for Rajasthan State Highway Road Development Programme –II (RSHDP-II)

## Presentation on - 04 October, 2022



**R&R Agency**  
**CENTRE FOR DEVELOPMENT COMMUNICATION & STUDIES**  
**(CDECS)**

## Project Contract details

Particulars	Details	Remarks
Name of Project	<b>State Highway Road Development Programme –II (RSHDP-II)</b>	
Loan/Credit/Grant no.	<b>8939-IN</b>	
Assignment title	<b>Appointment of NGO/Agency to assist PIUs in Resettlement Plan Implementation for World Bank (WB) funded projects for Rajasthan State Highway Road Development Programme –II (RSHDP-II)</b>	
Contract No	<b>18/2019-20</b>	
Date of Agreement	<b>30 August 2019</b>	
Letter to Proceed	<b>21/11/2019</b> <b>Letter No. F.7(371)/SHA/PPP/WB/2019-20/D-1263</b>	
Project Period	<b>21.11.2019 to 20.11.2021</b> Extension upto 20.11.2022	
Project Cost (INR)	<b>122.38 Lacs</b>	

## Some thoughts

**“If I Have the Belief that I can do it, I shall surely acquire the capacity to do it even if I may not have in the beginning”.**

- ***.....Mahatma Gandhi***

- 
- 

**"People want guidance, not rhetoric; they need to know what the plan of action is and how it will be implemented. They want to be given responsibility to help solve the problem and the authority to act on it."**

- ***.....Howard Schultz, Starbucks***

## Key Areas of Interventions

- Carrying out Rehabilitation and Resettlement activities at the grass root level to assist the PIUs in SIA/SIMP cum RAP implementation.
- Undertake Resettlement & Rehabilitation as per Resettlement Policy Framework (RPF)



# World Bank Safeguard Policies

World Bank Safeguard Policies	Objective	Applicability	Safeguard Requirements
<b>OP/B P 4.12</b>	<p><b>Involuntary Resettlement -</b></p> <p>Objective of policy-</p> <p>To avoid or minimize involuntary resettlement where feasible, through viable alternative project designs.</p> <p><b>To</b> assist displaced person in improving their former living standards;</p> <p><b>Community</b> participation in planning and implementing resettlement;</p> <p><b>To</b> provide assistance to affected people, regardless of the status of their legal title.</p>	<p>There will be need for limited land acquisition for certain project corridors resulting in: relocation or loss of shelter; loss of assets or access to assets; loss of income sources or means of livelihood.</p>	<p>Resettlement Action Plan in consultation with the community and project Authorities. Resettlement Action Plan will be prepared).</p>

## SHs covered under Rehabilitation & Resettlement project

S.No.	Package	SH No.	Name of Road	Districts
1.	EPC-01	63	Banar-Bhopalgarh-Kuchera	Jodhpur, Nagaur
2.	EPC-02	86	Bhavi-Pipad-Kheemsar	Jodhpur, Nagaur
3.	EPC-03	61	Jodhpur-Marwar Junction-Jojawar	Jodhpur, Pali
4.	EPC-04	39	Hurda-Banera (SH 39)	Bhilwara
5.	EPC-04	2B /2D	Manglana-Makrana-Borawad including Makrana-Bidiyad-Parbatsar	Nagaur
6.	EPC-04	8A	KhooD- Dataramgarh-Renwal	Jaipur, Nagaur & Sikar
7.	HAM-01	03	Sriganganagar- Bikaner (Padampur- Raisinghnagar & Sattasar-Bikaner Section)	Sriganganagar, Bikaner
8.	HAM-02	41	Jhunjhunu-Rajgarh	Jhunjhunu, Churu
9.	HAM-02	13	Neemkathana-Khetri (SH 13)	Sikar, Jhunjhunu
10	HAM-03	7E	Kishangarh-Arain-Malpura (SH 7E)	Ajmer, Tonk
11.	HAM -04	31	Ramseen-Bhinmal-Raniwara	Jalore

# LA Process and Disbursement Status

Corridor	Total TH	Total Amount	Disbursement (No. of THs Paid)	Total Amount Disbursed	Status
Banar-Bhopalgarh-Kuchera	552	15.58cr	398 (72%)	10.94cr (70%)	Possession taken: 12.7537 Ha out of 13.5892 Ha Balance Land: 0.8355 Ha
Bhavi-Pipad-Khinvsar	866	14.12cr	632 (73%)	9.90cr. (70%)	Possession taken: 28.7776 Ha. taken out of 30.0776 Ha. Land Balance Land: 1.3000 Ha.
Jodhpur-Marwar Junction-Jojawar	706	11.61cr	630 (89%)	10.52cr (90.6%)	Possession taken : 26.9400 Ha of 27.0452 Ha Balance Land: 0.105Ha

# LA Process and Disbursement Status

Corridor	Total TH	Total Amount	Disbursement (No. of THs Paid)	Total Amount Disbursed	Status
Khod-Dataramgarh-Renwal	38	0.2433cr	28 (74%)	0.191cr (78%)	
Manglana-Makrana-Borawad	255	3.489cr.	195 (77%)	1.727 (49%)	
Padampur-Sattasar-Bikaner	0	0	0	0	-
Hurda-Banera	343	0	0	0	Section 19 in process
Jhunjhunu-Rajgarh	0	0			-
Neemkathana-Khetri	1008	6.29 cr			In process
Kishangarh-Arain-Malpura	65				In process
Ramseen-Bhinmal-Raniwara road	0	0			-

# PAFs & PAPs amongst the THs

State Highways	Corridor	Total Length (Kms)	Area of land to be acquired H(a)			No. of PAFs	No. of PAPs		
			Private	Govt.	Total		Male	Female	Total
63	EPC-01	126.030	13.589	6.171	19.760	552	814	795	1599
86	EPC-02	94.935	30.078	28.451	58.529	866	1701	1636	3337
61	EPC-03	119.095	27.045	16.521	43.566	706	1654	1581	3235
8A	EPC-04	51.035	0.8826	0.468	1.3506	38	95	79	174

## .. PAFs & PAPs amongst the THs

State Highways	Corridor	Total Length (in Kms)	Area of land to be acquired (Ha)			No. of PAFs	No. of PAPs		
			Private	Govt.	Total		Male	Female	Total
2B& 2D	EPC-04	37.824	11.129	0.270	11.399	255	431	396	827
39 A	EPC-04	53.300	11.902	2.399	14.301	343	793	785	1578
3	HAM-1	92.950	0	0	0	0	0	0	0

## .. PAFs & PAPs amongst the THs

State Highways	Corridor	Total Length	Area of land to be acquired			No. of PAFs	No. of PAPs		
			Private	Govt.	Total		Male	Female	Total
41	HAM-02	62.730	0	0	0	0	0	0	0
13	HAM-02	45.850	31.05	3.380	34.428	1008	2408	2330	4738
7E	HAM-03	66.980	0.9466	0.335	1.2816	65	145	143	288
31	HAM-04	62.619	0	0	0	0	0	0	0

# NTHs –Disbursements

Corridor	NTH	Total Amount	No. of NTH Paid	Total Amount Disbursed	Issues (chainage , status)
Banar-Bhopalgarh-Kuchera	125	19917548	110 (88%)	15690401 (78%)	In process
Bhavi-Pipad-Khinvsar	147	16266710	129 (88%)	14420883 (89%)	In process
Jodhpur-Marwar Junction-Jojawar	108	18345800	100 (93%)	16439671 (79%)	In process
KhooD-Dataramgarh-Renwal	0	0	0	0	
Manglana-Makrana-Borawad including Makrana-Bidiyad-Parbatsar	33	62.84 lac	0	0	In process of disbursement



# NTHs –Disbursements

Corridor	NTH	Total Amount	No. of NTH Paid	Total Amount Disbursed	Issues (chainage , status)
Hurda-Banera	147	0	0	0	
Sriganganagar-Bikaner (Padampur-Raisinghnagar & Sattasar-Bikaner Section)	10	19.99 lac	0	0	In process
Jhunjhunu-Rajgarh	214	0	0	0	
Neemkathana-Khetri	159	0	0	0	
Kishangarh-Arain-Malpura	142	0	0	0	
Ramseen-Bhinmal-Raniwara road	0	0	0	0	

Vulnerability, displaced PAPs & Disbursements								
State Highway s	Roads	Corridor	Total Length (in KMs)	Vulnerable PAPs- 100 percent displaced Families whether TH /NTH	Displaced PAPs for each corridor (TH and NTH)	THs- Disbursement for compensation and R&R assistance as per Entitlement Matrix	NTHs - Disbursement for compensation and R&R assistance as per Entitlement Matrix	Number of PAPs (TH and NTH) entitled to Livelihoods Assistance as per Entitlement
63	Banar-Bhopalgarh-Kuchera	EPC-01	126.030	0	0	398 (72%)	110 (88%)	0
86	Bhavi-Pipad-Khinvsar	EPC-02	94.935	0	0	632 (73%)	129 (88%)	0
61	Jodhpur-Marwar Junction-Jojawar	EPC-03	119.095	0	0	630 (89%)	100 (93%)	0
8A	Khod-Dataramgarh-Renwal	EPC-04	51.035	0	0	28 (74%)	0	0
2B& 2D	Manglana-Makrana	EPC-04	37.824	0	0	195 (77%)	0	0
39 A	Hurda-Banera	EPC-04	53.300	0	0	0	0	0

Vulnerability, displaced PAPs & Disbursements								
State Highway s	Roads	Corridor	Total Length	Vulnerable PAPs- (100 percent displaced Families whether TH /NTH)	Displaced PAPs for each corridor (TH and NTH)	THs- Disbursement for compensation and R&R assistance as per Entitlement Matrix	NTHs - Disbursement for compensation and R&R assistance as per Entitlement Matrix	Number of PAPs (TH and NTH) entitled to Livelihoods Assistance as per Entitlement
3	Padampur-Raisinghnagar & Sattasar-Bikaner Section	HAM-1	92.950	0	0	-	0	0
41	Jhunjhunu-Rajgarh	HAM-02	62.730	0	0	-	0	0
13	Neemkathana-Khetri	HAM-02	45.850	0	0	0	0	0
7E	Kishangarh-Arain-Malpura	HAM-03	66.980	0	0	0	0	0
31	Ramseen-Bhinmal-Raniwara road	HAM-04	62.619	-	-	-	-	-

# Common Property Resources (CPRs)

Corridor	Number of CPRs	Status
Banar-Bhopalgarh-Kuchera	33	Will be taken up by Project contactor
Bhavi-Pipad-Khinvsar	35	
Jodhpur-Marwar Junction-Jojawar	18	
Khlood-Dataramgarh-Renwal	18	
Manglana-Makrana-Borawad including Makrana-Bidiyad-Parbatsar	11	
Hurda-Banera	29	
Sriganganagar- Bikaner (Padampur-Raisinghnagar & Sattasar-Bikaner Section)	40	
Jhunjhunu-Rajgarh	55	
Neemkathana-Khetri	37	
Kishangarh-Arain-Malpura	28	
Ramseen-Bhinmal-Raniwara road	14	

# Trainings & Awareness

State Highways	Corridor	Road Safety			HIV/AIDS/Labour Influx			Plan for next 6 months
		Nos.	Audience	Participants	Nos.	Audience	Participants	
63	EPC-01	12	School children/ women & villagers	826	1	Project functionaries /Labours	24	5
86	EPC-02	10	School children/ women & villagers	632	1	Project functionaries /Labours	24	5
61	EPC-03	06	School children/ women & villagers	229	1	Project functionaries /Labours	55	5
8A	EPC-04	02	School children/ women & villagers	72	-	-	-	5

# Trainings & Awareness

State Highways	Corridor	Road Safety			HIV/AIDS/Labour Influx			Plan for next 6 months
		Nos.	Audience	Participants	Dates	Audience	Participants	
2B& 2D	EPC-04	05	School children/ women & villagers	218	—	—	—	5
39 A	EPC-04	-	-		—	—	—	5
3	HAM-1	-	-		—	—	—	5
41	HAM-02	-	-		—	—	—	5
13	HAM-02	-	-		—	—	—	5
7E	HAM-03	-	-		—	—	—	5
31	HAM-04	-	-		—	—	—	5

## Status of Micro-Plan of NTHs and CPRs

SN.	Package	Name of Project Highway	Micro-Plan for NTHs (Nos)		Micro-Plan for CPRs (Nos)	
			Total NTHs Families	NTH Structures & Micro-plan	Total CPRs	Submitted
1	EPC-01	Banar-Bhopalgarh-Kuchera	121	125	33	33
2	EPC-02	Bhawi-Pipar-Khinwsar	141	147	35	35
3	EPC-03	Jodhpur-Marwar Junction -Jojawar	108	108	18	18
4	EPC-04	Manglana-Makrana-Borawad and Parbatsar-Bidyad-Makrana	31	33	11	11
5		Khood-Dataramgarh-Renwal	0	0	18	18
6		Hurda-Banera	147	147	29	29
7	HAM-01	Sriganganagar-Bikaner (Padampur-Raisinghnagar & Sattasar-Bikaner)	10	10	40	40
8	HAM-02	Jhunjhunu-Rajgarh	202	214	55	45 (10 are PHED estimate prepared by PHED)
9		Neemkathana-Khetri	159	159	37	
10	HAM-03	Kishangarh-Arain-Malpura	142	142	28	28
11	HAM-04	Ramseen Bhinmal-Raniwara	0	0	14	14

# Social Safeguard Implementation

- Dissemination of Information & Consultation in project affected villages –PAPs and PAFs, Panchayats
- Identification and verification of PAPs and PAFs by using a questionnaire approved by PMC.
- Easy and effective Communication Strategy to reach project beneficiaries and project affected persons – Public consultation, Meeting in Gram Panchayat, Meeting with schools children, Adolescents, IPC with PAFs, Meeting with women members of Family and Community, consultation with PRIs
- Preparation and use of Disclosures folders in Hindi Language, use of banners in meetings/ consultation related to HIV/AIDS awareness, Covid-19, Road safety
- Prepared micro-plans/ ID cards as per the existing conditions and consultation with PAFs and Grassroots functionaries (Village dev. Officer/ Patwari, Revenue Inspectors etc. and finally submitted to PIU for approval.
- Detailed consultation carried out with NTHs, Beneficiaries of CPRs, PAPs and other stakeholders in affected villages of 11 SHs
- Updated SIA reports for 09 roads has been prepared and draft has been shared with PIUs and PMC for finalization. For 02 SHs –Sh13 and 39 is in process.
- Grievance Redressal with PIU and SDOs. Forming village level GRC at village/GP level.



# Social Safeguard Implementation

- Gram panchayat meeting was organized by R & R agency before initiating verification of affected structures in the villages. Sarpanch, Secretary, Community leaders and families whose structures are likely to be affected participated in the meeting. The process smoothens the verification of affected structures in the villages.
- Grievance Redressal Committee was formed in some villages where structures & lands were likely to be affected. Members of the Committee were those whose structures & lands were likely to be affected. This will help in putting their grievances/ issues in near future.
- Relocation of CPR- Key Focus on protection of local culture and traditions of people.
- Meeting was organized with concerned stakeholder & Community leader regarding relocation of CPRs at SH-63, 86 C& 61 & 61A. Also, joint meeting with AEN, PWD was organized at Jadan Khalsa regarding Baba Ramdev temple relocation .
- Meeting with School Children & SMC members was organized on Road Safety awareness.
- Meeting/ awareness camp with HG Company Staff & labors at ite.

# Social Safeguard Implementation

- Prepared list of persons of the PAFs who are interested in undergoing Income restoration trainings (Prepared for EPC-01, 02 and 03 and other in process)
- Planning for training in coordination with Govt. department as per suitability of trainees.
- Helping Title Holders to prepare their documents to be submitted to SDMs for disbursement of compensation of losing land, and NTHs for structures affected. Also informing them about process of getting compensation.
- Helping SDOs in preparing awards and distributing notices to PAFs
- Finalizing the Land marking with support from local Patwari, Contactor and AE – Mauka report facilitation
- Relocation Plan for CPRs.
- AIDS/HIV awareness with labourers and project staffs of Camp of contractor, migrants
- Coordinating with Local Medical Officers – CM&HO, BM&HO for organizing HIV testing at camps
- Promoting/ ensuring in following safety norms and bearing hamlets and Reflective safety jackets at work sites.
- Hygiene and safe water usage at work sites

# GR Mechanism on ground

## Grievance received at 4 Levels

1. SDM/LAO
2. Mobile/ Personal
3. Toll free No. 181/ 0141-2751805
4. PIU

## Redressal

1. LAO/SDM office contacted on receipt of Grievance
2. Local Sarpanch/ Panchayat were contacted to know the real situation
3. Investigation while meeting the affected person who put the grievance
4. Know the complete situation / contacted the person
5. Panchayat level meeting/ Community level meeting in the presence of PRIs/ Functionaries of revenue and Panchayat
6. Coordinate with PIU to solve the technical issue
7. Consensus

# Letter showing Grievance submission

कार्यालय परियोजना निदेशक, सा.नि.वि (पी.पी.पी) अजमेर (अजमेर)

क्रमांक : पीआईयू/अजमेर/पीपीपी/ 187

दिनांक : 13/07/2022

प्रेषित

भूमि अवाप्ति अधिकारी एवं उपखण्ड अधिकारी  
गुलाबपुरा, भीलवाडा  
राजस्थान।

विषय : हूरडा-बनेड़ा एस.एच 39ए सडक हेतु केन्द्रीय भूमि अर्जन पुनर्वासन एवं पुनर्व्यस्थापन में उचित प्रतिकर पारदर्शिता अधिकार अधिनियम 2013 के तहत अर्जन की जाने वाली भूमि के संबंध में प्राप्त आपत्तियों के बाबत।

महोदय,

उपरोक्त विषयान्तर्गत लेख है कि हूरडा-बनेड़ा एस.एच 39ए सडक हेतु केन्द्रीय भूमि अर्जन पुनर्वासन पुनर्व्यस्थापन में उचित प्रतिकर पारदर्शिता अधिकारी अधिनियम 2013 के तहत धारा-11 राजपत्र में प्रकाशन व अखबार में प्रकाशन के उपरान्त अर्जन की जाने वाली भूमि के संबंध में जो आपत्तियां प्राप्त हुयी है उनका निस्तारण भूमि अर्जन पुनर्वासन एवं पुनर्व्यस्थापन में उचित प्रतिकर पारदर्शिता का अधिकार अधिनियम 2013 की धारा 15(1) के तहत किया जाकर पत्र के साथ आवश्यक कार्यवाही हेतु पेश की जा रही है कृपया धारा-19 की कार्यवाही करवाने का कष्ट करे।

(आर. के महेश्वरी)  
परियोजना निदेशक  
सा.नि.वि. पीपीपी अजमेर

Recd.  
Dixit Sonu  
A.P  
9468655129

**Grievance Redressal report of R&R Agency-CDECS**  
**Grievance raised by PAP/PAFs/Local stakeholders on SH 39 A**

क्र. सं.	आपत्ति न.	गाँव का नाम जहाँ जमीन/संरचना अवाप्त की जानी है	खातेदारों के नाम जिनके द्वारा आपत्ति लगाई गई है।	खातेदारों की आपत्तियाँ	मौका मुआयना अनुसार रिपोर्ट
1	1/23.05.2022	डाबला	रामकुमार पुत्र लादुराम जाट मो.न. 8561034770 (स्ट्रक्टचर न. R-41)	<ul style="list-style-type: none"> <li>मेरा पुरा मकान 4 दुकान, 3 कमरे मय बरामदा और ऊपर दो मकान व 2 टैंक लेट-बाथ अवाप्त हो रहे है जिसमे से 15 फिट टुट रहा है मेरे को रहने के लिये जगह नही है मुझे उचित मुआवजा दिलाने की कृपा करावे।</li> </ul>	<ul style="list-style-type: none"> <li>रोड को सेन्टर से 8 मीटर दोनो तरफ बनाई जा रही है सरकार के पटवारी से मौका मुआयना करवा जायेगा अगर आपका मकान/ संरचना पट्टा रजिस्ट्री धारी है तो जाँच करवाकर नाम धारा-19 में जोड़कर उचित मुआवजा दिलवाया जायेगा अगर संरचना का पट्टा रजिस्ट्री नहीं है तो पीडब्ल्यूडी के इंजिनियर से वैल्युवैशन करवाया जायेगा अगर प्राथी का पुरा मकान जा रहा है और उसके पास रहने के लिये अन्य कहीं भी मकान व जमीन नही है तो उसका पुर्नवास किया जायेगा अन्य जगह दी जावेगी।</li> </ul>
2	3/23.05.2022	डाबला	सरपंच ग्राम पंचायत डाबला	<ul style="list-style-type: none"> <li>गाँव डाबला में घुसने से पहले मरडीया नाड़ा (नाडी को) रोड वालो ने पुलीया बनाया है उसको एक तरफा नाडी की तरफ से बना दिया जिससे उस नाडी को आधी से ज्यादा भर दिया है उस पर ध्यान दिलावे।</li> <li>ग्राम डाबला में जो आबादी में रोड गुजर रहा है उस को बीच सेन्टर से नापकर दोनो तरफ बराबर बनावे इस समस्या का समाधान करावे इस महंगाई के जमाने में आज के समय में महंगाई के हिसाब से जितना अधिक उतना मुआवजा दिलावे।</li> </ul>	<ul style="list-style-type: none"> <li>रोड को पीडब्ल्यूडी के अलाइमेंट से बनाया जा रहा है रोड ठेकेदार ने अलाइमेंट में किसी तरह का कोई बदलाव नहीं किया है जहाँ से नाडी में कटाव हुआ है वहाँ पर फेंस वॉल बना दिया गया है एवं रोड को बनाने हेतु जितनी भूमि की आवश्यकता थी उतनी ही भूमि को रोड में लिया जा रहा है।</li> <li>रोड को पीडब्ल्यूडी के अलाइमेंट से</li> </ul>

## Status of Grievances

Pack no.	Number of Grievances Received	Types of Grievances Received	Grievances Resolved at PIU Level	Total Grievances Resolved	Grievances Pending	Remarks
<b>EPC 1</b>	<b>164</b>	<b>General</b>	<b>164</b>	<b>164</b>	<b>0</b>	<b>All the grievances received are being resolved in timely manner</b>
<b>EPC 2</b>	<b>88</b>	<b>General</b>	<b>88</b>	<b>88</b>	<b>0</b>	<b>All the grievances received are being resolved in timely manner</b>
<b>EPC 3</b>	<b>37</b>	<b>General</b>	<b>37</b>	<b>37</b>	<b>0</b>	<b>All the grievances received are being resolved in timely manner</b>

## Status of Grievances

Pack no.	Number of Grievances Received	Types of Grievances Received	Grievances Resolved at PIU Level	Total Grievances Resolved	Grievances Pending	Remarks
EPC 4 –SH 2B/2D	21	General	21	21	0	All resolved
EPC -4 –SH 8A	02	General	02	02	0	All resolved
EPC 4 –SH-39A	110	General	110	110	0	Given reply on Grievance at SDM level but yet to be settled
HAM -01 – SH-03	0	0	0	0	0	
HAM -02 – SH-13 &41	0	0	0	0	0	
HAM -03 – SH-7E	11	0	11	0	0	
HAM -04 – SH-31	0	0	0	0	0	



# Award Letter for Submission at LAO

राजस्वगन सरकार  
न्यायालय सक्षम प्राधिकारी (भूमि अवाप्ति अधिकारी) एवं उपखण्ड  
अधिकारी - परबतसर, जिला- नागौर

क्रमांक: भूमि अवाप्ति/2022-23/ दिनांक: 22.07.2022

**भूमि अवाप्ति का संशोधित अवार्ड आदेश**

(भूमि का पुनर्वास और पुनर्व्यवस्थापन में उचित प्रतिकर और पारदर्शिता अधिकार अधिनियम 2013 की धारा 33 के नियम 64 के अंतर्गत)

1. कार्यालय उप पजीयक परबतसर के द्वारा डी.एल.सी. दरे इस कार्यालय को दिनांक 24.09.2021 को निजवाई गई जिसके आधार पर 16.05.2022 को इस कार्यालय द्वारा अवार्ड जारी किया गया। मुआवजा बंटवाने के कार्य के दौरान दिनांक 5-7-2022 को सीडैक्स पीडब्ल्यूडी ऑथोराईज एन.जी.ओ. द्वारा बताया गया कि जमाबन्दी के अनुसार खसरा संख्या 549 में डी.एल.सी. आधुनिक दर से होनी चाहिये जबकि अवार्ड में डी.एल.सी. वाणिज्यिक दर से ले रखी है इस कार्यालय द्वारा दिनांक 14.07.2022 पत्र क्रमांक 143 से डी.एल.सी. दरे पुनः जाँच करके मँगवाकर संशोधित अवार्ड पारित किया गया।

2. दिनांक 16.05.2022 को जो अवार्ड जारी किया गया था उसमें खसरा संख्या 1186 में 4 खातेदार थे जिसमें से खातेदार रामेश्वर पुत्र मदन का नाम त्रुटिवश अवार्ड में शामिल नहीं किया गया था जिस इस संशोधित अवार्ड में शामिल करके जोड़ा जा रहा है।

3. पूर्व में जारी अवार्ड में उक्त संशोधन के अलावा शेष विवरण व मुआवजा विवरण यथावत रहेंगे जिसमें किसी प्रकार का कोई बदलाव नहीं किया गया है।

4. दिनांक 16.05.2022 को जो अवार्ड जारी किया गया था उसमें खसरा नं. 549 को 6914866.18 रुपये का अवार्ड जारी किया गया था। जो कि संशोधन के बाद 3571540.53 रुपये हो गया है इस संशोधन की सुचना नोटिस के द्वारा खसरा संख्या 549 भेज कर बताया गया कि उनके खसरे में अवार्ड राशि का संशोधन किया गया है। संशोधन के बाद प्रार्थी के द्वारा उपस्थित होकर संशोधन के पक्ष में सहमति दी गई है और प्रार्थी को अन्य कोई आपत्ति नहीं है।

ग्रामवार अवार्ड राशि का विवरण निम्न प्रकार से है।


क्र.सं.	गाँव का नाम	अवार्ड राशि
1	मंगलाना	5237308.75
2	किनसरिया	1630901.63
3	नड़वा	25111.51
4	खैदरपुरा	151854.88
5	बिदियाद	27846252.02
	<b>कुल अवार्ड राशि</b>	<b>34891428.79</b>

इस संशोधित अवार्ड होने के बाद कुल अवाप्ताधीन निर्धारित कुल मुआवजा राशि रु. 34891428.79/- (तीन करोड़ अड़तालीस लाख इकरानवे हजार चार सौ अठाईस रुपये उन्नीसी पैसे मात्र) की सुचना परियोजना निदेशक पी.पी.पी. सार्वजनिक निर्माण विभाग लक्ष्मणगढ़ को निजवाई जा रही है। यह संशोधित अवार्ड आज दिनांक 22-07-2022 को खुले न्यायालय में सुनाया गया। संशोधित अवार्ड की प्रति न्यायालय के नोटिस बोर्ड पर चस्पा की जावे एवं परियोजना निदेशक पी.पी.पी. सार्वजनिक निर्माण विभाग लक्ष्मणगढ़ एवं संबंधित को भिजवाये जावें।

सक्षम प्राधिकारी  
भूमि अवाप्ति मय उपखण्ड अधिकारी



# Facilitating Section 19 Publication

	राजस्थान राजपत्र	RAJASTHAN GAZETTE
	विशेषांक	Extraordinary
	साधिकार प्रकाशित	Published by Authority
फाल्गुन 02, सोमवार, शके 1943-फरवरी 21, 2022		
Phalgun 02, Monday, Saka 1943-February 21, 2022		

भाग-1(ख)

सम्पूर्ण सरकारी आशयों

कार्यालय भूमि अधिपति अधिकारी एवं उपखण्ड अधिकारी खेतड़ी जिला झुंझुनू  
प्रपत्र -9

(धारा 19 भू-अर्जन पुनर्वासन एवं पुनर्व्यवस्थापना में उचित प्रतिकर और पारदर्शिता अधिकांश  
अधिनियम, 2013 के अन्तर्गत घोषणा एवं सार)

निधम 21 के उपनिधम- (1) देखें

घोषणा

झुंझुनू, जनवरी 31, 2022

संख्या प.7(554)एस.एच.ए./पीपीवी /2020-2021/1507 :-राजस्थान सरकार को यह प्रतीत

होता है कि अनुसूची की सम्बद्ध सारणी में वर्णित भूमि का सार्वजनिक प्रयोजन के लिए खाम-बबाई, प्रतापपुरा, तहसील-खेतड़ी, जिला-झुंझुनू में नीमकाधाना-खेतड़ी-गिंधाना एस.एच 13 सड़क के पुनर्निर्माण/पट्टीकरण/विकसित किये जाने के लिए आवश्यक है।

अतः एतद द्वारा घोषणा की जाती है कि मानक माप के अनुसार 2.1341 हेक्टेयर भूमि परिपोजना के लिए खाम- बबाई, प्रतापपुरा, तहसील-खेतड़ी, जिला-झुंझुनू भूमि का सार्वजनिक प्रयोजनार्थ अधिग्रहण किया जाना है, जिसका विस्तार विवरण सूची के अनुसार है।

क्रम संख्या	जिला	तहसील	गांव का नाम	कुल खसरा संख्या	भूमि अर्जन का क्षेत्रफल निजी (हेक्टेयर में)	भूमि अर्जन का क्षेत्रफल सरकारी (हेक्टेयर में)	भूमि अर्जन का क्षेत्रफल कुल योग (हेक्टेयर में)
1	झुंझुनू	खेतड़ी	बबाई	9	0.2134	0.7230	0.9364
2	झुंझुनू	खेतड़ी	प्रतापपुरा	12	0.6412	0.5565	1.1977
			कुल	21	0.8546	1.2795	2.1341

यह घोषणा भूमि अधिग्रहण / अर्जन पुनर्वासन एवं पुनर्व्यवस्थापना में उचित प्रतिकर और पारदर्शिता का अधिकार अधिनियम 2013 (अधिनियम संख्या 30/2013) में उचित क्षतिपूर्ति और पारदर्शिता के अधिकार की धारा 15 के प्रावधानों के तहत हितबद्ध व्यक्तियों/ खातेदारी से उक्त भूमि के अधिग्रहण के संबंध में प्राप्त आपत्तियों को सुनने एवं जांच उनके निस्तारण कर एवं सरकार द्वारा अनुमोदित करने के उपरांत की गई है।

भू-अर्जन के कारण पुनर्वासन होने वाले परिवारों की संख्या शून्य है।

कोयला, लौह, पत्थर स्लेट या अन्य खनिजों की खादानों के होने की स्थिति में उपरोक्त भूमि के किसी विशेष हिस्से जिनकी खानों और खनिज जिनको खोदा जाना आवश्यक हो सकता है कि ऐसे

# Consultation With Women



Interaction with women stakeholders during social screening

# Facilitating NTHs for Vacating the space occupied





# Grievance Redressal at Site



## Consultation With Women – Focusing Gender


The initiative undertaken under awareness creation on Gender and other Social issues were

- Identification & listing of female member in the PAFs.
- The old, widow and infirmed women were given priority.
- Community meetings & information exchange with various female members (viz. adolescent girls, newly married & middle age female members) in order to identify adolescent girls, newly married & middle age female member) in order to identify their interest area of work.
- Consultation with women members were organized in the affected village & families of NTHs.

द्वारा:-  
पुनर्वासन एवं पुनर्व्यवस्थापन एजेन्सी  
सेन्टर फॉर डवलपमेंट कम्प्यूनिक्शन एण्ड स्टडीज ( सीडैक्स ), जयपुर



# Communication Materials (IEC)-Documentation

राज्य राजमार्ग विस्तार/ चौड़ीकरण एवं विकास परियोजना अन्तर्गत सड़क सुरक्षा जागरूकता अभियान	
अनिवार्य संकेत चिन्ह	    दाएं मुड़े    बाएं मुड़े    सीधे चलें    गतिसीमा पालन
चेतावनी संकेत चिन्ह	      जेब्रा लाईन    यातायात लाईट    सकड़ी पुलिया    विद्यालय क्षेत्र    रेल्वे फाटक    दौड़े नहीं
सूचनात्मक संकेत चिन्ह	    2 km    2 km    2km    2km पेट्रोल पम्प    टेलीफोन बूथ    अस्पताल    पुलिस चौकी
निषेधात्मक संकेत चिन्ह	      रुकें    प्रवेश ना करें    ओवरटेक नहीं करें    यू-टर्न नहीं लें    पार्क नहीं करें    हार्न ना बजाएं
आवश्यक सूचना/संदेश → 1. नशा करके वाहन/गाड़ी नहीं चलायें। 2. वाहन/गाड़ी चलाते समय मोबाईल का उपयोग जानलेवा हो सकता है। आर. एण्ड आर. एजेन्सी सेन्टर फॉर डेवलपमेंट कम्यूनिकेशन एण्ड स्टडीज (सीडेक्स)	

# Communication Materials (IEC)-Documentation

राजस्थान राज्य राजमार्ग विस्तार/चौड़ीकरण एवं  
विकास परियोजना अन्तर्गत

सड़क सुरक्षा जागरूकता शिविर आयोजन



सौजन्य से :-

सार्वजनिक निर्माण विभाग, पीपीपी प्रभाग, राजस्थान सरकार

द्वारा:

पुनर्वासन एवं पुनर्व्यवस्थापन एजेंसी



सेन्टर फॉर डवलपमेंट कम्यूनिकेशन एण्ड स्टडीज (सीडेक्स), जयपुर



**विश्व बैंक द्वारा वित्त पोषित**  
**राज्य राजमार्ग विस्तार / चौड़ीकरण एवं विकास परियोजना अन्तर्गत**  
**सड़क सुरक्षा जागरूकता अभियान**

सुनिये...ठहरिये.....  
जल्दबाजी नहीं करें।  
सड़क पार करने से पहले  
दाये एवं बाये ओर जरूर देखें।

**सड़क सुरक्षा के नियमों का पालन करें। सड़क सुरक्षा जीवन रक्षा**



**सेन्टर फॉर डवलपमेंट कम्यूनिकेशन एण्ड स्टडीज, सीडेक्स, जयपुर**

# Communication Materials (IEC)- Documentation

विश्व बैंक द्वारा वित्त पोषित  
राज्य राजमार्ग विस्तार / चौड़ीकरण एवं विकास परियोजना अन्तर्गत  
**सड़क सुरक्षा जागरूकता अभियान**



परियोजना निदेशक (पी.पी.पी)  
सार्वजनिक निर्माण विभाग, राजस्थान सरकार

सेन्टर फॉर डवलपमेन्ट  
कम्यूनिकेशन एण्ड स्टडीज (सीडेक्स)



## Some flashes –Geo-tagging and measurement of affected structures



## Some flashes



## Some flashes





# Some flashes of Community consultation



Latitude: 25.973295  
Longitude: 73.385482  
Elevation: 213.4±8 m  
Accuracy: 2.5 m

Public consultation with stakeholder at JMJ road  
regarding vacating of structures

# Some flashes





# Training on HIV

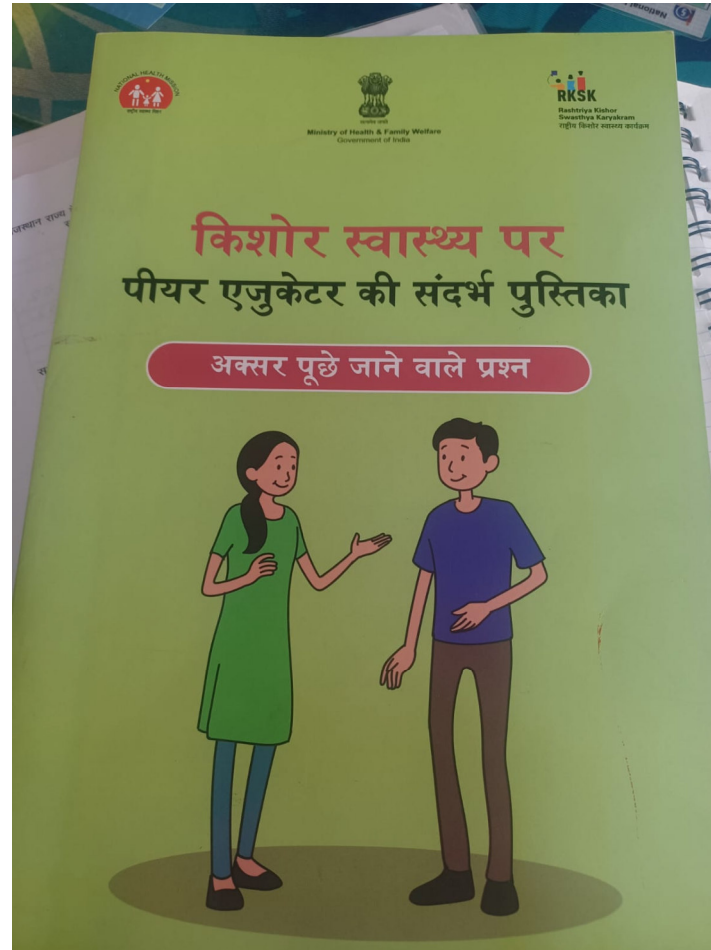


Latitude: 26°32'12"N  
Longitude: 73°23'40"E  
Elevation: 275.42 m

HIV/AIDS awareness camp at H C Infra Engineering base camp Godawas



# Adolescent Health education –Preparing next generation of Life Skills (HIV/AIDS)



# Adolescent Health education –Preparing next generation of Life Skills (HIV/AIDS)



# Training on Road Safety





# Road Safety Awareness Campaign





Public consultation with non-title holders during vacating their structures in village Aasop at SH-63



## Some flashes –Public consultation & Jan sunwai



REDMI K20 PRO

AI CAMERA

R& R agency participating in Jansunwai programme at Hurda Banera road

## Handing over ID Cards to NTH





## Some flashes



Marking of structures for drainage construction mobilizing NTHs to vacate places at Bhopalgarh, 86 C



# Public Consultation/Meetings



Shot on OnePlus  
By sunil jorwal

# Challenges

- Marking ROW on ground soon after section 11 notification in Gazette.
- Changes in ROW.
- Use of e-RAP can be done only after finalizing the software by PMU.
- The screening of PAF/CPRs will be more useful and helpful when the road ROW is to be freeze looking to the requirements and availability.
- Delay in payment whose land has been used on road after consensus.
- Imbibe the value of social capital amongst other project stakeholders.
- The process of LA delayed due to delay in section 11 and changes in the land requirement on ground in real terms.
- Various allotted SHs were not undertaken parallel hence the completion of the project has been delayed.
- Getting payment is difficult as per time schedule due to delay in project activities.
- Occurrence of Covid-19 and lockdown –22 March to June 2020 and 20 April 2021-June 2021. The lockdown for about 2 months pull the project activities almost more than 6 months lag.
- No clarity on DPR may be due to delay in acquisition. It is changed in case SHs.

## Some suggestions to facilitate /expedite LA

- The ROW need to be taken to ground as per Khasra map so that further LA can only be objective. It will help in minimizing the public grievances. This is very much required for bye-pass and change in alignment where acquisition is to be done.
- Flag the team of Authority Engineer, Contractor and R&R agency on decided roles.
- Power and responsibility should be given at the field team level.
- Fortnightly meeting with SDO/LAOs, PIU officials, AE, Contractor and R&R Agency.
- Arranging timely contingency/ required budget for LA process to SDMs/LAO and required support for LA on time in order to facilitate better and their effective roles.
- Regular releases of financial claims.
- Share the changes in the alignment and award available at PIU regularly so that latest position can be very well taken into the consideration.

